

# แผนพัฒนาท้องถิ่น


(พ.ศ. 2561 – 2565)



องค์การบริหารส่วนตำบลศรีมหาโพธิ์


อำเภอศรีมหาโพธิ์ จังหวัดปราจีนบุรี

โทรศัพท์ 037 279529



## สารบัญ

| เรื่อง  | หน้า   |
|---|--------|
| ส่วนที่ 1 สภาพทั่วไปและข้อมูลพื้นฐาน                | 1-8    |
| ส่วนที่ 2 ยุทธศาสตร์องค์ประกอบส่วนท้องถิ่น          | 9-23   |
| ส่วนที่ 3 การนำแผนพัฒนาท้องถิ่นห้าปีไปสู่การปฏิบัติ |        |
| ยุทธศาสตร์การพัฒนาและแผนงาน                         | 24     |
| บัญชีโครงการพัฒนาท้องถิ่น                           |        |
| -บัญชีสรุปโครงการพัฒนา(แบบ ผ.01)                    | 25-27  |
| -รายละเอียดโครงการพัฒนา (แบบ ผ.02)                  | 28-94  |
| -รายละเอียดโครงการพัฒนา (แบบ ผ.02/1)                | 95-96  |
| -บัญชีครุภัณฑ์ (แบบ ผ.03)                           | 97-98  |
| ส่วนที่ 4 การติดตามและประเมินผล                     | 99-102 |




## คำนำ

พระราชบัญญัติสภาตำบลและองค์การบริหารส่วนตำบล พ.ศ. 2537 แก้ไขเพิ่มเติมถึง (ฉบับที่ 6) พ.ศ. 2552 มาตรา 50 (9) และพระราชบัญญัติกำหนดแผนและขั้นตอนการกระจายอำนาจให้แก่องค์กรปกครองส่วนท้องถิ่น พ.ศ. 2542 หมวด 2 มาตรา 16 (1) ประกอบกับระเบียบกระทรวงมหาดไทยว่าด้วยการจัดทำแผนพัฒนาขององค์กรปกครองส่วนท้องถิ่น (ฉบับที่ 3) พ.ศ. 2561 และหนังสือกระทรวงมหาดไทยด่วนที่สุด ที่ มท 0810.3/ว 2931 ลงวันที่ 15 พฤษภาคม 2562 ได้กำหนดให้องค์กรปกครองส่วนท้องถิ่น มีอำนาจและหน้าที่ในการจัดทำแผนพัฒนาท้องถิ่นของตนเอง แผนพัฒนาท้องถิ่นนั้น หมายถึง แผนพัฒนาท้องถิ่นขององค์กรปกครองส่วนท้องถิ่น โดยคณะกรรมการพัฒนาท้องถิ่นจัดประชุมประชาคมท้องถิ่น ส่วนราชการ รัฐวิสาหกิจ และสัดส่วนประชาคมท้องถิ่นที่เกี่ยวข้อง เพื่อแจ้งแนวทางพัฒนาท้องถิ่น รับทราบ ปัญหา ความต้องการ ประเด็นการพัฒนาและประเด็นที่เกี่ยวข้องตลอดจนความช่วยเหลือทางวิชาการ และ แนวทางปฏิบัติที่เหมาะสมกับสภาพพื้นที่เพื่อนำมากำหนดแนวทางการจัดทำแผนพัฒนาท้องถิ่น โดยให้นำข้อมูลพื้นฐานในการพัฒนาจากหน่วยงานต่างๆ และข้อมูลในแผนพัฒนาหมู่บ้านหรือแผนชุมชน มาพิจารณาประกอบการจัดทำแผนพัฒนาท้องถิ่น

เพื่อให้การดำเนินงานเป็นไปตามกฎหมายดังกล่าว จึงต้องจัดทำแผนพัฒนาท้องถิ่น (พ.ศ. 2561 - 2565) ขึ้น เพื่อใช้เป็นเครื่องมือในการจัดทำงบประมาณรายจ่ายประจำปี และพร้อมที่จะ นำไปสู่การปฏิบัติ และสามารถใช้ในการประสานแผนการพัฒนาท้องถิ่นได้อย่างมีประสิทธิภาพและประสิทธิผล ตามนโยบายที่ คณะผู้บริหารมุ่งหวังที่จะทำให้เกิดการพัฒนาในท้องถิ่น

องค์การบริหารส่วนตำบลศรีมหาโพธิ จึงหวังเป็นอย่างยิ่งว่าแผนพัฒนาท้องถิ่น (พ.ศ. 2561 - 2565) ขององค์การบริหารส่วนตำบลศรีมหาโพธิ ฉบับนี้จะเป็นแนวทางในการพัฒนา องค์การบริหารส่วนตำบลที่มี ประสิทธิภาพและตอบสนองความต้องการของประชาชนอย่างแท้จริงต่อไป



# ส่วนที่ 1

## สภาพทั่วไปและข้อมูลพื้นฐาน

.....

### 1. ด้านกายภาพ

#### 1.1 ที่ตั้งของตำบล

องค์การบริหารส่วนตำบลศรีมหาโพธิ มีพื้นที่รวมทั้งสิ้น 77.32 ตารางกิโลเมตร หรือ 48,328 ไร่ โดยแยกเป็นพื้นที่ตำบลศรีมหาโพธิ 49.53 ตารางกิโลเมตร ตำบลสัมพันธ 17.53 ตารางกิโลเมตร และตำบลบางกุ้ง 10.26 ตารางกิโลเมตร

ทิศเหนือติดต่อกับตำบลเกาะลอย อำเภอลำปาง

ทิศใต้ติดต่อกับองค์การบริหารส่วนตำบลหนองโพรง

ทิศตะวันออกติดต่อกับองค์การบริหารส่วนตำบลท่าตูม

ทิศตะวันตกติดต่อกับตำบลดงกระทวาย

#### 1.2 ลักษณะภูมิประเทศ

- ตำบลศรีมหาโพธิมีพื้นที่บางส่วนเป็นที่ราบลุ่มแม่น้ำ มีแม่น้ำปราจีนบุรีไหลผ่าน และมีพื้นที่บางส่วนเป็นที่ดอน เหมาะแก่การทำไร่ ทำสวนและเลี้ยงสัตว์ มีลักษณะลาดเอียงจากทิศเหนือไปทางทิศตะวันออกเฉียงใต้
- ตำบลสัมพันธมีพื้นที่บางส่วนเป็นที่ราบลุ่มแม่น้ำ มีแม่น้ำปราจีนบุรีไหลผ่านเหมาะแก่การทำนา การประมง และเลี้ยงสัตว์
- ตำบลบางกุ้งมีพื้นที่บางส่วนเป็นที่ราบลุ่มแม่น้ำ มีแม่น้ำปราจีนบุรีไหลผ่าน และมีพื้นที่บางส่วนเป็นที่ดอนเหมาะแก่การทำนา ทำสวน เลี้ยงสัตว์ มีลักษณะลาดเอียงจากทิศเหนือไปทางทิศตะวันออกเฉียงใต้

#### 1.3 ลักษณะภูมิอากาศ

ลักษณะทางภูมิอากาศเป็นแบบมรสุม มี 3 ฤดู คือ ฤดูร้อนอากาศร้อนจัด เริ่มตั้งแต่เดือนมีนาคม ถึง เดือนพฤษภาคม ฤดูฝนมีฝนตกชุกเริ่มตั้งแต่เดือนมิถุนายน ถึง เดือนตุลาคม ฤดูหนาวอากาศค่อนข้างหนาว เริ่มตั้งแต่เดือนพฤศจิกายน ถึง เดือนกุมภาพันธ์ ของปีถัดไป

#### 1.4 ลักษณะของดิน

ลักษณะดินส่วนใหญ่เป็นดินเปรี้ยว มีบางส่วนเป็นดินร่วน ดินลูกรัง ดินทราย

#### 1.5 ลักษณะของแหล่งน้ำ

1. แม่น้ำปราจีนบุรี ไหลผ่านหมู่ที่ 1, 2, 3, 4, 5 ตำบลศรีมหาโพธิ หมู่ที่ 3, 4 ตำบลสัมพันธ หมู่ที่ 1, 2, 3, 4 ตำบลบางกุ้ง

2. ลำน้ำ ลำห้วย จำนวน 15 สาย

|               |                    |                |
|---------------|--------------------|----------------|
| - คลองท่าโรง  | ตั้งอยู่หมู่ที่ 1  | ตำบลศรีมหาโพธิ |
| - คลองตะเภา   | ตั้งอยู่หมู่ที่ 2  | ตำบลศรีมหาโพธิ |
| - คลองท่าหิน  | ตั้งอยู่หมู่ที่ 5  | ตำบลศรีมหาโพธิ |
| - คลองโสม     | ตั้งอยู่หมู่ที่ 6  | ตำบลศรีมหาโพธิ |
| - คลองตานนท์  | ตั้งอยู่หมู่ที่ 10 | ตำบลศรีมหาโพธิ |
| - คลองตาชม    | ตั้งอยู่หมู่ที่ 10 | ตำบลศรีมหาโพธิ |
| - คลองบุนใหญ่ | ตั้งอยู่หมู่ที่ 12 | ตำบลศรีมหาโพธิ |
| - คลองท่าแห   | ไหลผ่านหมู่ 1 - 7  | ตำบลสัมพันธ    |
| - คลองไผ่     | ตั้งอยู่หมู่ที่ 1  | ตำบลสัมพันธ    |
| - คลองตาแก่น  | ตั้งอยู่หมู่ที่ 1  | ตำบลสัมพันธ    |
| - คลองทอง     | ตั้งอยู่หมู่ที่ 3  | ตำบลสัมพันธ    |
| - คลองไผ่ขวาง | ตั้งอยู่หมู่ที่ 6  | ตำบลสัมพันธ    |
| - คลองสัมพันธ | ตั้งอยู่หมู่ที่ 7  | ตำบลสัมพันธ    |
| - คลองอินทนิล | ตั้งอยู่หมู่ที่ 7  | ตำบลสัมพันธ    |
| - คลองหนองลาด | ตั้งอยู่หมู่ที่ 5  | ตำบลบางกุ้ง    |

3. บึง, หนองและอื่น ๆ จำนวน 4 แห่ง ในเขตองค์การบริหารส่วนตำบลศรีมหาโพธิ

|                  |                    |                |
|------------------|--------------------|----------------|
| - หนองกระจับใหญ่ | ตั้งอยู่หมู่ที่ 7  | ตำบลศรีมหาโพธิ |
| - หนองกระจับเล็ก | ตั้งอยู่หมู่ที่ 7  | ตำบลศรีมหาโพธิ |
| - หนองหว่าเอน    | ตั้งอยู่หมู่ที่ 8  | ตำบลศรีมหาโพธิ |
| - หนองสามขา      | ตั้งอยู่หมู่ที่ 11 | ตำบลศรีมหาโพธิ |
| - หนองอ่าว       | ตั้งอยู่หมู่ที่ 2  | ตำบลสัมพันธ    |
| - หนองไทร        | ตั้งอยู่หมู่ที่ 2  | ตำบลสัมพันธ    |
| - หนองจอก        | ตั้งอยู่หมู่ที่ 7  | ตำบลสัมพันธ    |
| - หนองพระทราย    | ตั้งอยู่หมู่ที่ 3  | ตำบลสัมพันธ    |
| - หนองลาดตาปิ่น  | ตั้งอยู่หมู่ที่ 6  | ตำบลสัมพันธ    |

4. ฝาย จำนวน 5 แห่ง ได้แก่

|                       |                    |                  |
|-----------------------|--------------------|------------------|
| 1. ฝายน้ำล้นประชาอาสา | ตั้งอยู่หมู่ที่ 10 | บริเวณคลองตานนท์ |
| 2. ฝายน้ำล้นประชาอาสา | ตั้งอยู่หมู่ที่ 6  | บริเวณคลองโสม    |
| 3. ฝายน้ำล้น          | ตั้งอยู่หมู่ที่ 7  | บริเวณคลองโสม    |
| 4. ฝายน้ำล้น มข. 2527 | ตั้งอยู่หมู่ที่ 6  | บริเวณคลองโสม    |
| 5. ฝายน้ำล้น มข. 2527 | ตั้งอยู่หมู่ที่ 7  | บริเวณคลองโสม    |



5. บ่อน้ำตื้น 183 แห่ง
6. บ่อบาดาลแบบสุบโยก (ที่ส่วนราชการดำเนินการในพื้นที่) จำนวน 26 แห่ง
7. บ่อบาดาลแบบติดตั้งซัมเมอร์ส จำนวน 6 แห่ง
8. สระน้ำสาธารณะ จำนวน 4 แห่ง

#### 1.6 ลักษณะของป่าไม้

ลักษณะของไม้ เป็นลักษณะป่าเบญจพรรณ

#### 2.ด้านการเมือง/การปกครอง

##### 2.1 เขตการปกครอง

องค์การบริหารส่วนตำบลศรีมหาโพธิ มีหมู่บ้านในเขตพื้นที่รับผิดชอบ จำนวน 23 หมู่บ้าน ดังนี้

- ตำบลศรีมหาโพธิ มีทั้งหมด 11 หมู่บ้าน โดยจำนวนหมู่บ้านในเขต อบต. เต็มทั้งหมู่บ้าน จำนวน 9 หมู่บ้าน ได้แก่

- หมู่ที่ 1 บ้านท่าโรง
- หมู่ที่ 2 บ้านดอนตะแบก
- หมู่ที่ 5 บ้านท่าหิน
- หมู่ที่ 6 บ้านคลองโสม
- หมู่ที่ 7 บ้านหนองกระทุ่ม
- หมู่ที่ 8 บ้านหว่าเอน
- หมู่ที่ 10 บ้านหนองหอย
- หมู่ที่ 11 บ้านสามขา
- หมู่ที่ 12 บ้านมาบป่าตอง

จำนวนหมู่บ้านในเขต อบต. บางส่วน 2 หมู่ ได้แก่

- หมู่ที่ 4 บ้านท่าตะคล้อ
- หมู่ที่ 9 บ้านโคกขวาง

- ตำบลสัมพันธ มีทั้งหมด 7 หมู่บ้าน ได้แก่

- หมู่ที่ 1 บ้านสัมพันธ
- หมู่ที่ 2 บ้านแหลมตาล
- หมู่ที่ 3 บ้านปากกะพอก
- หมู่ที่ 4 บ้านวังขร
- หมู่ที่ 5 บ้านท่าเกวียน
- หมู่ที่ 6 บ้านกุดตาเสก
- หมู่ที่ 7 บ้านอินทนิล

- ตำบลบางกุ้ง มีทั้งหมด 5 หมู่บ้าน ได้แก่

หมู่ที่ 1 บ้านอู่ตะเภา

หมู่ที่ 2 บ้านปากกะพอก

หมู่ที่ 3 บ้านบางกุ้ง

หมู่ที่ 4 บ้านวังชัน

หมู่ที่ 5 บ้านดอนหาดหิน

## 2.2 ท้องถิ่นอื่นในตำบล

เทศบาลตำบลศรีมหาโพธิ ได้ผนวกพื้นที่หมู่ที่ 3 เต็มทั้งหมู่ หมู่ที่ 4 และ หมู่ที่ 9 บางส่วนตั้งขึ้นเป็นเทศบาลตำบลศรีมหาโพธิ ตั้งแต่ พ.ศ. 2499 มีเนื้อที่ประมาณ 2.6 ตารางกิโลเมตร

## 2.3 การเลือกตั้ง

การเลือกตั้งนายกองค์การบริหารส่วนตำบลศรีมหาโพธิ เมื่อวันที่ 20 ตุลาคม 2556 ผู้มีสิทธิเลือกตั้ง 5,685 คน ผู้มาใช้สิทธิเลือกตั้ง 5,037 คน คิดเป็นร้อยละ 88.60

การเลือกตั้งสมาชิกสภาองค์การบริหารส่วนตำบลศรีมหาโพธิ เมื่อวันที่ 20 ตุลาคม 2556 ผู้มีสิทธิเลือกตั้ง 5,642 คน ผู้มาใช้สิทธิเลือกตั้ง 5,036 คน

## 3. ประชากร

ประชากรในเขตพื้นที่ตำบลศรีมหาโพธิ

|                        | หญิง  | ชาย   | หมายเหตุ          |
|------------------------|-------|-------|-------------------|
| จำนวนประชากรเยาวชน     | 735   | 811   | อายุต่ำกว่า 18 ปี |
| จำนวนประชากร           | 1,795 | 1,818 | อายุ 18 - 60 ปี   |
| จำนวนประชากรผู้สูงอายุ | 397   | 348   | อายุ 60 ปีขึ้นไป  |
| รวม                    | 2,927 | 2,977 |                   |

ประชากรในเขตพื้นที่ตำบลสัมพันธ

|                        | หญิง | ชาย | หมายเหตุ          |
|------------------------|------|-----|-------------------|
| จำนวนประชากรเยาวชน     | 166  | 205 | อายุต่ำกว่า 18 ปี |
| จำนวนประชากร           | 564  | 549 | อายุ 18 - 60 ปี   |
| จำนวนประชากรผู้สูงอายุ | 173  | 106 | อายุ 60 ปีขึ้นไป  |
| รวม                    | 903  | 860 |                   |

ประชากรในเขตพื้นที่ตำบลบางกุ้ง

|                        | หญิง | ชาย | หมายเหตุ          |
|------------------------|------|-----|-------------------|
| จำนวนประชากรเยาวชน     | 136  | 155 | อายุต่ำกว่า 18 ปี |
| จำนวนประชากร           | 520  | 452 | อายุ 18 - 60 ปี   |
| จำนวนประชากรผู้สูงอายุ | 181  | 140 | อายุ 60 ปีขึ้นไป  |
| รวม                    | 837  | 747 |                   |

4. สภาพทางสังคม

4.1 การศึกษา

- โรงเรียนระดับประถมศึกษา จำนวน 5 แห่ง ได้แก่
  1. โรงเรียนบ้านหนองกระทุ่ม ตั้งอยู่หมู่ที่ 7 ตำบลศรีมหาโพธิ
  2. โรงเรียนบ้านหว่าเอน ตั้งอยู่หมู่ที่ 8 ตำบลศรีมหาโพธิ
  3. โรงเรียนบ้านหนองหอย ตั้งอยู่หมู่ที่ 10 ตำบลศรีมหาโพธิ
  4. โรงเรียนวัดสัมพันธ ตั้งอยู่หมู่ที่ 1 ตำบลสัมพันธ
  5. โรงเรียนวัดบุพพาราม ตั้งอยู่หมู่ที่ 2 ตำบลบางกุ้ง
- โรงเรียนระดับก่อนประถมศึกษา จำนวน 2 แห่ง ได้แก่
  1. ศูนย์พัฒนาเด็กเล็กบ้านหนองหอย ตั้งอยู่หมู่ที่ 10 ตำบลศรีมหาโพธิ
  2. ศูนย์พัฒนาเด็กเล็กบ้านสัมพันธ ตั้งอยู่หมู่ที่ 1 ตำบลสัมพันธ
- สถานศึกษาระดับอุดมศึกษา จำนวน 1 แห่ง ได้แก่
  1. วิทยาลัยเทคนิคบูรพาปราจีน (วิทยาลัยช่างกลปทุมวัน แห่งที่ 2) ตั้งอยู่หมู่ที่ 12 ตำบลศรีมหาโพธิ

4.2 สถาบันทางศาสนา ในเขตองค์การบริหารส่วนตำบลศรีมหาโพธิ

- วัดและสำนักสงฆ์ จำนวน 7 แห่ง ได้แก่
  1. วัดมะขามทอง ตั้งอยู่หมู่ที่ 7 ตำบลศรีมหาโพธิ
  2. วัดหว่าเอน ตั้งอยู่หมู่ที่ 8 ตำบลศรีมหาโพธิ
  3. วัดหนองหอย ตั้งอยู่หมู่ที่ 10 ตำบลศรีมหาโพธิ
  4. วัดสัมพันธ ตั้งอยู่หมู่ที่ 1 ตำบลสัมพันธ
  5. วัดกุดตาเสก ตั้งอยู่หมู่ที่ 6 ตำบลสัมพันธ
  6. วัดบุพพาราม ตั้งอยู่หมู่ที่ 1 ตำบลบางกุ้ง
  7. วัดวังชัน ตั้งอยู่หมู่ที่ 4 ตำบลบางกุ้ง

4.3 การสาธารณสุข ในเขตองค์การบริหารส่วนตำบลศรีมหาโพธิ

- โรงพยาบาลของรัฐ ได้แก่ โรงพยาบาลศรีมหาโพธิ ขนาด 60 เตียง จำนวน 1 แห่ง ตั้งอยู่หมู่ที่ 9 ตำบลศรีมหาโพธิ

- โรงพยาบาลเอกชน ได้แก่ โรงพยาบาลโสธรเวช จำนวน 1 แห่ง
- ตั้งอยู่หมู่ที่ 10 ตำบลศรีมหาโพธิ
- ร้านขายยาแผนปัจจุบัน จำนวน 2 แห่ง ตั้งอยู่ตำบลศรีมหาโพธิ
- สถานีอนามัยตำบลสัมพันธ จำนวน 1 แห่ง ตั้งอยู่หมู่ที่ 1 ตำบลสัมพันธ
- สถานีอนามัยตำบลบางกุ้ง จำนวน 1 แห่ง ตั้งอยู่หมู่ที่ 4 ตำบลบางกุ้ง
- อัตราการมีและใช้ส้วมรดน้ำ ร้อยละ 100
- กองทุนยาประจำหมู่บ้าน หมู่บ้านละ 1 แห่ง

#### 4.4 ความปลอดภัยในชีวิตและทรัพย์สิน ในเขตองค์การบริหารส่วนตำบลศรีมหาโพธิ

- สถานีตำรวจ 1 แห่ง ตั้งอยู่หมู่ที่ 4 ตำบลศรีมหาโพธิ  
(ในเขตเทศบาลตำบลศรีมหาโพธิ)
- สถานีดับเพลิง 1 แห่ง ตั้งอยู่หมู่ที่ 4 ตำบลศรีมหาโพธิ  
(ในเขตเทศบาลตำบลศรีมหาโพธิ)
- อาสาสมัครป้องกันภัยฝ่ายพลเรือน (อปพร.) จำนวน 205 คน
- ป้อมยามประจำหมู่บ้าน จำนวน 15 แห่ง อยู่ใน 15 หมู่บ้าน

### 5. การบริการพื้นฐาน

#### 5.1 การคมนาคม

- (1) ถนนสายหลัก 4 สาย เป็นถนนลาดยาง ตลอดสาย ได้แก่
  - ทางหลวงแผ่นดินหมายเลข 3069 (ศรีมหาโพธิ - ปราจีนบุรี)
  - ทางหลวงแผ่นดินหมายเลข 3070 (ศรีมหาโพธิ - ประจันตคาม)
  - ทางหลวงแผ่นดินหมายเลข 3079 (ศรีมหาโพธิ - คลองรัง)
  - ทางหลวงแผ่นดินหมายเลข 3045 (ระบะเภาไม้ - กรอกสมบุรณ์)
- (2) ถนนเชื่อมต่อระหว่างหมู่บ้านเป็นถนนลูกรัง จำนวน 37 สาย
- (3) ถนนคอนกรีตเสริมเหล็ก จำนวน 40 สาย
- (4) ถนนเชื่อมต่อระหว่างหมู่บ้านเป็นถนนลาดยางบางส่วน จำนวน 10 สาย
- (5) สะพานข้ามคลอง จำนวน 1 แห่ง

#### 5.2 การโทรคมนาคม

- 2.1 ชุมสายโทรศัพท์ศรีมหาโพธิ ตั้งอยู่ หมู่ 2 ต.ศรีมหาโพธิ จำนวน 1 แห่ง
- 2.2 สำนักบริการโทรศัพท์ ที โอ ที ตั้งอยู่ หมู่ 9 ต.ศรีมหาโพธิ จำนวน 1 แห่ง

#### 5.3 การไฟฟ้า

สำนักงานการไฟฟ้าส่วนภูมิภาค อำเภอศรีมหาโพธิ ตั้งอยู่ หมู่ 9 ต.ศรีมหาโพธิ ได้จ่ายกระแสไฟฟ้าให้กับหมู่บ้านในเขตองค์การบริหารส่วนตำบลศรีมหาโพธิ ครอบคลุมหมู่บ้าน

#### 5.4 การประปา

องค์การบริหารส่วนตำบลศรีมหาโพธิมีระบบประปาหมู่บ้านที่อยู่ในความดูแล จำนวน 14 แห่ง

- 1.ประปาหมู่บ้าน หมู่ 6 ต.ศรีมหาโพธิ
- 2.ประปาหมู่บ้าน หมู่ 7 ต.ศรีมหาโพธิ
- 3.ประปาหมู่บ้าน หมู่ 8 ต.ศรีมหาโพธิ
- 4.ประปาหมู่บ้าน หมู่ 10 ต.ศรีมหาโพธิ
- 5.ประปาหมู่บ้าน หมู่ 11 ต.ศรีมหาโพธิ
- 6.ประปาหมู่บ้าน หมู่ 12 ต.ศรีมหาโพธิ
- 7.ประปาหมู่บ้าน หมู่ 1 ต.สัมพันธ
- 8.ประปาหมู่บ้าน หมู่ 2 ต.สัมพันธ
- 9.ประปาหมู่บ้าน หมู่ 3 ต.สัมพันธ
- 10.ประปาหมู่บ้าน หมู่ 4 ต.สัมพันธ
- 11.ประปาหมู่บ้าน หมู่ 6 ต.สัมพันธ
- 12.ประปาหมู่บ้าน หมู่ 1,2,3 ต.บางกุ้ง
- 13.ประปาหมู่บ้าน หมู่ 4 ต.บางกุ้ง
- 14.ประปาหมู่บ้าน หมู่ 5 ต.บางกุ้ง

#### 6.ระบบเศรษฐกิจ

- โรงงานอุตสาหกรรมในเขตพื้นที่ จำนวน 25 แห่ง

- |                                     |                            |
|-------------------------------------|----------------------------|
| 1.บริษัท เจริญสวัสดิ์จำกัด          | ตั้งอยู่ ม.2 ต.ศรีมหาโพธิ  |
| 2.บริษัท ลิโป้แพ็คเกจกิ้ง จำกัด     | ตั้งอยู่ ม.7 ต.ศรีมหาโพธิ  |
| 3.บริษัท พี เพาเวอร์ โปรดักส์ จำกัด | ตั้งอยู่ ม.9 ต.ศรีมหาโพธิ  |
| 4.บจก.ผลิตภัณฑ์และวัตถุก่อสร้าง     | ตั้งอยู่ ม.12 ต.ศรีมหาโพธิ |
| 5.บริษัท แลคตาซอย จำกัด             | ตั้งอยู่ ม.10 ต.ศรีมหาโพธิ |
| 6.บจก.พี ที เอ็ม การเกษตร           | ตั้งอยู่ ม.12 ต.ศรีมหาโพธิ |
| 7.บริษัท เพอร์รารี่แอสฟัลท์ จำกัด   | ตั้งอยู่ ม.10 ต.ศรีมหาโพธิ |
| 8.บจก.ไทย เอส พี เอฟ โปรดักท์       | ตั้งอยู่ ม.10 ต.ศรีมหาโพธิ |
| 9.บจก.ภูมิกรการโยธา                 | ตั้งอยู่ ม.8 ต.ศรีมหาโพธิ  |
| 10.บจก.ยูเซอร์วิสเซส(ปราจีนบุรี)    | ตั้งอยู่ ม.9 ต.ศรีมหาโพธิ  |
| 11.บจก.เจ.พี.เอส.โฮมแอนด์ เดคคอร์   | ตั้งอยู่ ม.2 ต.ศรีมหาโพธิ  |
| 12.บจก.ไทโฮมเฟอร์นิช                | ตั้งอยู่ ม.7 ต.ศรีมหาโพธิ  |
| 13.บจก.นิโก้ไลท์(ประเทศไทย)         | ตั้งอยู่ ม.6 ต.ศรีมหาโพธิ  |
| 14.บจก.พี ดี แลนด์ คอนกรีต          | ตั้งอยู่ ม.9 ต.ศรีมหาโพธิ  |

|  |                            |
|--|----------------------------|
| 15.บจก.เห็นมะ(ประเทศไทย)               | ตั้งอยู่ ม.7 ต.ศรีมหาโพธิ  |
| 16.หจก.เอส.เค.เอ็ม ทราฟฟิค             | ตั้งอยู่ ม. 5 ต.หนองโพรง   |
| 17.หจก.พีที แมชชีนดีไซน์ แอนด์ เมคกิ้ง | ตั้งอยู่ ม.7 ต.ศรีมหาโพธิ  |
| 18.บจก.เออีซี กรุป (ไทยแลนด์)          | ตั้งอยู่ ม.10 ต.ศรีมหาโพธิ |
| 19.บจก.สตาร์เทคสตีล ปราจีนบุรี         | ตั้งอยู่ ม.10 ต.ศรีมหาโพธิ |
| 20.บจก.นิชชิน – บีที(ประเทศไทย)        | ตั้งอยู่ ม.6 ต.ศรีมหาโพธิ  |
| 21.บจก.คาชุนิ(ไทยแลนด์)                | ตั้งอยู่ ม.6 ต.ศรีมหาโพธิ  |
| 22.บจก.กุหลาบการสุรา                   | ตั้งอยู่ ม.7 ต.ศรีมหาโพธิ  |
| 23.โรงแรมเดอะคัลเลอร์                  | ตั้งอยู่ ม.7 ต.ศรีมหาโพธิ  |
| 24.บจก.ววย เค ไอซ์ อินดัสตรี           | ตั้งอยู่ ม.6 ต.ศรีมหาโพธิ  |
| 25.นัทลีฟาร์ม                          | ตั้งอยู่ ม.8 ต.ศรีมหาโพธิ  |

## 7.ข้อมูลอื่นๆ

### 7.1 มวลชนจัดตั้ง

|   |                        |
|---|------------------------|
| -ลูกเสือชาวบ้านตำบลศรีมหาโพธิ 2 รุ่น    | จำนวน 172 คน           |
| -ลูกเสือชาวบ้านตำบลบางกุ้ง 1 รุ่น       | จำนวน 237 คน           |
| -กลุ่มเยาวชน (นอกระบบ) ตำบลศรีมหาโพธิ   | จำนวน 150 คน (3 กลุ่ม) |
| -กลุ่มพัฒนาสตรี(สตรีอาสา)ตำบลศรีมหาโพธิ | จำนวน 90 คน            |
| -กลุ่ม อสม.ตำบลศรีมหาโพธิ               | จำนวน 100 คน           |
| -คณะกรรมการพัฒนาสตรีตำบลบางกุ้ง(กพสต.)  | จำนวน 80 คน            |
| -อาสาสมัครสาธารณสุข(อสม.)               | จำนวน 51 คน            |
| -อาสาสมัครป้องกันภัยฝ่ายพลเรือน(อปพร.)  | จำนวน 205 คน           |

ส่วนที่ 2  
ยุทธศาสตร์องค์กรปกครองส่วนท้องถิ่น

1. ความสัมพันธ์ระหว่างแผนพัฒนาระดับมหภาค

1.1 แผนยุทธศาสตร์ชาติ 20 ปี

1. ยุทธศาสตร์ด้านความมั่นคง
2. ยุทธศาสตร์ด้านการสร้างความสามารถในการแข่งขัน
3. ยุทธศาสตร์ด้านการพัฒนาและเสริมสร้างศักยภาพคน
4. ยุทธศาสตร์ด้านการสร้างการเติบโตบนคุณภาพชีวิตที่เป็นมิตรกับสิ่งแวดล้อม
5. ยุทธศาสตร์ด้านการปรับสมดุลและพัฒนาระบบการบริหารจัดการภาครัฐ

1.2 แผนพัฒนาเศรษฐกิจและสังคมแห่งชาติ ฉบับที่ 12(พ.ศ.2560-2564)

1. ยุทธศาสตร์การเสริมสร้างและพัฒนาศักยภาพมนุษย์
2. ยุทธศาสตร์การสร้างความเป็นธรรมลดความเหลื่อมล้ำในสังคม
3. ยุทธศาสตร์การสร้างความเข้มแข็งทางเศรษฐกิจและแข่งขันได้อย่างยั่งยืน
4. ยุทธศาสตร์ด้านการเติบโตที่เป็นมิตรกับสิ่งแวดล้อมเพื่อพัฒนาอย่างยั่งยืน
5. ยุทธศาสตร์ความมั่นคง
6. ยุทธศาสตร์การเพิ่มประสิทธิภาพการบริหารจัดการภาครัฐและธรรมาภิบาลในสังคมไทย
7. ยุทธศาสตร์การพัฒนาโครงสร้างพื้นฐานและระบบโลจิสติกส์
8. ยุทธศาสตร์วิทยาศาสตร์ เทคโนโลยี วิจัย และนวัตกรรม
9. ยุทธศาสตร์การพัฒนามุมภาค เมือง และพื้นที่เศรษฐกิจ
10. ยุทธศาสตร์การต่างประเทศ ประเทศเพื่อนบ้าน และภูมิภาค

1.3 แผนพัฒนาภาค/แผนพัฒนากลุ่มจังหวัด/แผนพัฒนาจังหวัด

1) แผนยุทธศาสตร์การพัฒนาคะวันออก

ยุทธศาสตร์การพัฒนา

ยุทธศาสตร์ที่ 1 พัฒนาพื้นที่ระเบียงเศรษฐกิจพิเศษภาคตะวันออกให้เป็นเขตเศรษฐกิจพิเศษที่มี

ความทันสมัยที่สุดในภูมิภาคอาเซียน

แนวทางการพัฒนา

- 1) พัฒนาโครงข่ายความเชื่อมโยงด้านการคมนาคมขนส่งหลักให้เอื้อประโยชน์ต่อการ พัฒนา อุตสาหกรรม และเมืองในอนาคต ได้แก่ สนามบินอู่ตะเภา รถไฟความเร็วสูงเชื่อม 3 สนามบิน ท่าเรือ แหลมฉบังระยะ 3 ท่าเรือ
- 2) มาบตาพุดระยะ 3 ท่าเรือสัตหีบ รถไฟทางคู่เชื่อม 3 ท่าเรือ และทางหลวงพิเศษ ระหว่างเมือง ช่วงพัทยา-มาบตาพุด

3) ส่งเสริมการพัฒนาในกลุ่มอุตสาหกรรมที่ใช้เทคโนโลยีขั้นสูงและอุตสาหกรรมแห่งอนาคตในพื้นที่ ระเบียงเศรษฐกิจพิเศษภาคตะวันออก เช่น จัดตั้งศูนย์บริการแบบเบ็ดเสร็จ ประชาสัมพันธ์ และชักจูงนักลงทุนที่มีศักยภาพ และเหมาะสม เป็นต้น

4) พัฒนาศูนย์กลาง การศึกษา การวิจัย และเทคโนโลยีเพื่อผลิตกำลังคนให้ตรงกับความต้องการของ อุตสาหกรรมเป้าหมาย และก่อให้เกิดการวิจัย สร้างนวัตกรรม และการพัฒนาเทคโนโลยีในการต่อยอด และ ขับเคลื่อน การพัฒนาในพื้นที่อย่างยั่งยืน อาทิ EEC of Digital Park (EECd) และ EEC of Innovation (EECi)

5) พัฒนาแหล่งท่องเที่ยวชายทะเลนานาชาติในจังหวัดชลบุรี-ระยอง ให้เป็นฐานการ กระจายรายได้ และการ สร้างงานให้แก่ชุมชน

6) พัฒนาสภาพแวดล้อมเมืองสำคัญของจังหวัดให้เป็นเมืองน่าอยู่ เอื้อต่อการขยายตัว ทางเศรษฐกิจ และ สังคมอย่างมีสมดุล

ฉะเชิงเทรา : พัฒนาเป็นเมืองที่อยู่อาศัยชั้นดีที่ทันสมัย รองรับการพัฒนาของ กรุงเทพฯ และการพัฒนา พื้นที่ระเบียงเศรษฐกิจพิเศษภาคตะวันออก

พัตยา : พัฒนาเป็นเมืองท่องเที่ยวเชิงธุรกิจ สุขภาพ และนันทนาการ ศูนย์ประชุม และ ศูนย์แสดงสินค้านานาชาติชั้นนำของอาเซียน และศูนย์การให้บริการด้านการแพทย์ระดับนานาชาติ (Medical Tourism)

อุตะภา : พัฒนาเป็นศูนย์ธุรกิจการบินและโลจิสติกส์อาเซียน

ระยอง : พัฒนาเป็นเมืองแห่งการศึกษาและวิทยาศาสตร์ เมืองนานาชาติที่มีธุรกิจทันสมัย

ยุทธศาสตร์ที่ 2 พัฒนาภาคตะวันออกให้เป็นแหล่งผลิตอาหารที่มีคุณภาพและได้มาตรฐานสากล แนวทางการพัฒนา

1) พัฒนาการผลิตและการค้าผลไม้ภาคตะวันออก ให้เป็นศูนย์ผลไม้เมืองร้อนแห่ง เอเชียโดย ปรับปรุงประสิทธิภาพการผลิตควบคู่ไปกับการรักษาคุณภาพสินค้า ตั้งแต่ขั้นตอนการผลิต การบรรจุหีบห่อ การแปรรูป และการจัดจำหน่าย

2) ส่งเสริมการเลี้ยงปศุสัตว์ ได้แก่ สุกรและไก่ในจังหวัดชลบุรีและฉะเชิงเทรา ให้ผลผลิตมีคุณภาพ และได้มาตรฐานความปลอดภัย สอดคล้องกับความต้องการของผู้บริโภค ทั้งในประเทศ และต่างประเทศ โดยส่งเสริมให้เกษตรกรมีความรู้ความสามารถในการใช้เทคโนโลยีการผลิตที่ทันสมัยและพันธุ์ ที่เหมาะสม รวมทั้งปรับปรุงระบบการบริหารจัดการตลาดให้มีประสิทธิภาพ

3) พัฒนาพื้นที่ที่มีศักยภาพด้านประมงและเพาะเลี้ยงสัตว์น้ำบริเวณชายฝั่งอ่าวไทย ได้แก่ ชลบุรี ระยอง จันทบุรี และตราด ให้คงความอุดมสมบูรณ์ของทรัพยากรชายฝั่งทะเลอย่างยั่งยืนต่อไป โดยเร่งรัด การอนุรักษ์ พื้นฟู และการจัดการใช้ประโยชน์ทรัพยากรประมงและสิ่งแวดล้อมให้เป็นระบบ เหมาะสม ควบคู่ไปกับการส่งเสริมและพัฒนาอาชีพ เช่น การส่งเสริมการวิจัยและถ่ายทอดเทคโนโลยีการ จัดการและ วิธีการเพาะเลี้ยงสัตว์น้ำเพื่อเพิ่มประสิทธิภาพการผลิตและสร้างมูลค่าเพิ่ม การส่งเสริมและ พัฒนาการ ประมงพื้นบ้าน รวมทั้งการส่งเสริมและพัฒนาธุรกิจการประมง เป็นต้น



### ยุทธศาสตร์ที่ 3 ปรับปรุงมาตรฐานสินค้าและธุรกิจบริการด้านการท่องเที่ยว

#### แนวทางการพัฒนา

1) พื้นฟูและปรับปรุงการพัฒนาการท่องเที่ยวในจังหวัดนครนายก ฉะเชิงเทรา จันทบุรี และตราด ให้เป็นแหล่งท่องเที่ยวเชิงนิเวศ เชิงเกษตร เชิงสุขภาพ และการท่องเที่ยวโดยชุมชน โดยฟื้นฟูแหล่งท่องเที่ยว พร้อมทั้งปรับปรุงสิ่งอำนวยความสะดวก กิจกรรมการท่องเที่ยว สินค้า และบริการ ด้านการท่องเที่ยวให้ได้ มาตรฐานสากล

2) พื้นฟูและอนุรักษ์การท่องเที่ยวในจังหวัดปราจีนบุรีและสระแก้ว ให้เป็นแหล่งท่องเที่ยว โดยฟื้นฟู บูรณะ โบราณสถานและสันทริพย์ทางวัฒนธรรม รวมทั้งปรับปรุงและ อนุรักษ์สิ่งแวดล้อม และควบคุมการใช้ ที่ดินอย่างเหมาะสม เพื่อให้เกิดการพัฒนาอย่างยั่งยืนต่อไป

ยุทธศาสตร์ที่ 4 พัฒนาพื้นที่เศรษฐกิจชายแดนให้เป็นประตูเศรษฐกิจเชื่อมโยงกับ ประเทศเพื่อนบ้านให้เจริญเติบโตอย่างยั่งยืน

#### แนวทางการพัฒนา

1) พัฒนาเขตพัฒนาเศรษฐกิจพิเศษชายแดนรัฐประเทศ จังหวัดสระแก้ว ให้เป็น ประตูและ ศูนย์ กลางทางการค้า การท่องเที่ยว และการลงทุน เชื่อมโยงกับประเทศกัมพูชาและเวียดนาม โดยจัด ระเบียบการใช้ประโยชน์ที่ดินให้เหมาะสม พัฒนาเชื่อมโยงโครงข่ายคมนาคมขนส่งให้มีประสิทธิภาพ และ อำนวยความสะดวกบริเวณจุดผ่านแดน

2) พัฒนาเขตพัฒนาเศรษฐกิจพิเศษชายแดนขนาดเล็ก อำเภอคลองใหญ่ จังหวัดตราด ให้เป็น ศูนย์ กลางธุรกิจการค้าชายแดนและการท่องเที่ยว เชื่อมโยงกับจังหวัดเกาะกง กัมพูชา โดยจัดระเบียบ การใช้ ประโยชน์ที่ดิน ปรับปรุงเส้นทางคมนาคมและระบบ Logistics รวมถึงยกระดับมาตรฐานการให้บริการ และ อำนวยความสะดวกบริเวณจุดผ่านแดน

3) พัฒนาพื้นที่เศรษฐกิจชายแดนบ้านแหลมและบ้านผักกาด อำเภอโป่งน้ำร้อน จังหวัดจันทบุรี ให้ เป็นศูนย์กลางการค้าชายแดนเชื่อมโยงกับจังหวัดพระตะบองและโพนทองของกัมพูชา โดย ปรับปรุงและพัฒนา ระบบบริการพื้นฐานเพื่ออำนวยความสะดวกในการลงทุน ตลอดจนพัฒนาจุดตรวจ ชายแดนเพื่อให้บริการ ได้อย่างมีประสิทธิภาพและได้มาตรฐานสากล

ยุทธศาสตร์ที่ 5 แก้ไขปัญหาทรัพยากรธรรมชาติและจัดระบบการบริหารจัดการ มลพิษให้มี ประสิทธิภาพเพิ่มขึ้น

#### แนวทางการพัฒนา

1) บริหารจัดการน้ำเพื่อบรรเทาภาวะฝนแล้งและน้ำท่วมจันทบุรีและตราด โดยปรับปรุงและ บำรุงรักษาแหล่งน้ำเดิม จัดสรรน้ำ และพัฒนาแหล่งน้ำเพิ่มเติม รองรับความต้องการใช้น้ำ ที่เพิ่มขึ้นจากการ ขยายตัวของกิจกรรมทางเศรษฐกิจและชุมชนได้อย่างพอเพียงและมีเสถียรภาพ รวมทั้ง ส่งเสริมการทำแหล่ง เก็บกักน้ำขนาดเล็กกระจายในพื้นที่การเกษตรเพื่อแก้ไขปัญหาน้ำแล้ง

2) พื้นฟูป่าต้นน้ำให้เกิดความสมดุลต่อระบบนิเวศ โดยปลูกป่าเพิ่มเติม และเพิ่ม มาตรการเฝ้าระวัง ติดตามการบุกรุกป่า โดยสนับสนุนสิทธิและบทบาทของชุมชน ให้เข้ามามีส่วนร่วมในการ บริหารจัดการพื้นที่ ป่าของชุมชนไม่ให้เสื่อมโทรมลง

3) คุ้มครองและฟื้นฟูป่าชายเลน ปะการัง หญ้าทะเล และป้องกันการกัดเซาะชายฝั่ง โดยเฉพาะจังหวัดที่มีพื้นที่กัดเซาะรุนแรง ได้แก่ จันทบุรีและฉะเชิงเทรา โดยการกำหนดพื้นที่ และหลักเกณฑ์ การใช้ประโยชน์ ภายใต้กระบวนการมีส่วนร่วมของชุมชนท้องถิ่น หรือข้อตกลงร่วมกันของภาคีพัฒนา ในการ จัดการฟื้นฟูป่าชายเลน การเฝ้าระวังการลักลอบจับสัตว์น้ำ การคุ้มครองปะการัง หญ้าทะเล พื้นที่จับสัตว์น้ำ พื้นที่ เเพาะเลี้ยง และการทำประมงชายฝั่ง เพื่อป้องกันการกัดเซาะชายฝั่ง และไม่ให้ทรัพยากรชายฝั่ง เสื่อมโทรม ลงไปอีก

4) ดำเนินการตามมาตรการจัดการมลพิษทางอากาศ ได้แก่ สารอินทรีย์ระเหยง่าย และฝุ่นละอองขนาดเล็กในจังหวัดระยอง ชลบุรี และฉะเชิงเทรา โดยกำหนดมาตรการควบคุม และมาตรการ จูงใจในการ ป้องกัน และควบคุมการปล่อยมลพิษทางอากาศในเขตชุมชน และเขตอุตสาหกรรมให้อยู่ในเกณฑ์ มาตรฐาน เพื่อให้ชุมชน และอุตสาหกรรมสามารถอยู่ร่วมกันได้อย่างเกื้อกูลกันและสันติสุข

5) ปรับปรุงและเพิ่มประสิทธิภาพของระบบบำบัดน้ำเสียชุมชน ในจังหวัดที่เป็น ศูนย์กลางการค้า การท่องเที่ยว และพื้นที่อุตสาหกรรม รวมทั้งการจัดการน้ำทิ้งจากครัวเรือนและโรงงาน ให้เป็นไปตามเกณฑ์ มาตรฐาน เพื่อควบคุมและบรรเทาปัญหาน้ำเสีย โดยเฉพาะ ในบริเวณแม่น้ำสายหลักที่อยู่ในเกณฑ์เสื่อมโทรมอย่างต่อเนื่อง ได้แก่ แม่น้ำระยองตอนบน ตอนล่าง และแม่น้ำพังราดตอนบน

6) พัฒนาและปรับปรุงกระบวนการรวบรวม ขนย้าย และการกำจัดขยะจังหวัดชลบุรี และระยองให้ มี ประสิทธิภาพเพิ่มขึ้น โดยใช้มาตรการคัดแยกขยะและบริหารการจัดเก็บตามประเภท การคัดแยกขยะให้ เป็นระบบ ส่วนของเสียอันตรายที่มีแนวโน้มเพิ่มมากขึ้นเรื่อยๆ บริเวณพื้นที่อุตสาหกรรม จังหวัดชลบุรี และ ระยอง สนับสนุนให้ภาคเอกชนที่มีศักยภาพเข้ามามีส่วนร่วมในการแก้ปัญหาและการลงทุน กำจัดให้เป็น ระบบและได้มาตรฐานการกำจัด

#### วัตถุประสงค์

1. เพื่อกระจายความเจริญและโอกาสทางเศรษฐกิจไปสู่ภูมิภาคอย่างทั่วถึงมากขึ้น
  2. เพื่อพัฒนาพื้นที่เศรษฐกิจใหม่ให้สนับสนุนการเพิ่มขีดความสามารถในการแข่งขันและ การพัฒนา ในพื้นที่อย่างยั่งยืน
  3. เพื่อพัฒนาเมืองศูนย์กลางของจังหวัดเป็นเมืองนำอยู่สำหรับคนทุกกลุ่มในสังคม โดยมีความ ปลอดภัย การจัดการสิ่งแวดล้อมเมืองมีมาตรฐาน บริการสาธารณะมีคุณภาพ และมีระบบขนส่ง สาธารณะ ใน เขตเมืองอย่างทั่วถึง
  4. เพื่อฟื้นฟูทรัพยากรธรรมชาติ สิ่งแวดล้อม และสร้างความสมดุลของระบบนิเวศ
- เป้าหมาย และตัวชี้วัด
1. สัดส่วนคนจนภาคตะวันออกเฉียงเหนือ
  2. สัมประสิทธิ์การกระจายรายได้ลดลง
  3. มูลค่าการลงทุนภาครัฐและเอกชนในพื้นที่เศรษฐกิจพิเศษชายแดนเพิ่มขึ้น
  4. จำนวนเมืองศูนย์กลางของจังหวัดที่ได้รับการพัฒนาเป็นเมืองนำอยู่เพิ่มขึ้น
  5. จำนวนพื้นที่ป่าไม้และป่าชายเลนเพิ่มขึ้น
  6. สัดส่วนพื้นที่ชลประทานและพื้นที่รับประโยชน์ของระบบชลประทานเพิ่มขึ้น
  7. การเข้าถึงระบบประปาเพิ่มขึ้น

8. คุณภาพอากาศอยู่ในเกณฑ์มาตรฐาน
9. ร้อยละของปริมาณขยะที่ได้รับการกำจัดอย่างถูกต้องตามหลักวิชาการเพิ่มขึ้น

#### ปัญหาและประเด็นท้าทาย

1. ปัญหาสิ่งแวดล้อมในเมืองอุตสาหกรรม เช่น มลพิษทางอากาศ ขยะ น้ำเสีย ฯลฯ
2. ปัญหาปริมาณน้ำไม่เพียงพอต่อความต้องการ
3. ภาวะขาดแคลนแรงงานภาคเกษตรและทักษะแรงงานภาคอุตสาหกรรมอยู่ในเกณฑ์ต่ำไม่สอดคล้องกับการพัฒนาของภาค
4. ปัญหาโครงสร้างพื้นฐานไม่เพียงพอต่อการขยายตัวของเมืองที่เกิดขึ้น
5. การผลิตด้านเกษตรและอุตสาหกรรม ส่วนใหญ่ยังขาดการนำนวัตกรรมมาสร้างมูลค่าเพิ่ม และ  
ยังใช้แรงงานเข้มข้น
6. การท่องเที่ยวกระจุกตัวในบางจังหวัด แหล่งท่องเที่ยวรอบนอกไม่เป็นที่รู้จักและขาดความพร้อม  
จึงไม่สามารถดึงดูดนักท่องเที่ยวให้พักค้างในพื้นที่

#### ยุทธศาสตร์การพัฒนา

(1) พัฒนาฐานเศรษฐกิจหลักของประเทศให้มีการพัฒนาอย่างต่อเนื่อง เพื่อรักษาเสถียรภาพการพัฒนาอุตสาหกรรม เกษตร การบริการ การลงทุนให้มีความมั่นคงและเพื่อเพิ่มขีดความสามารถในการแข่งขันของประเทศ เช่น ส่งเสริมการพัฒนาพื้นที่นิคมอุตสาหกรรม ส่งเสริมอุตสาหกรรมขนาดกลางและขนาดย่อม พัฒนาการเกษตร พื้นฟูการบริหารจัดการแหล่งท่องเที่ยว พัฒนาประสิทธิภาพโลจิสติกส์

(2) พัฒนาศักยภาพคน ครอบครัว ชุมชนและสังคมให้มีคุณภาพ มีธรรมาภิบาล เพื่อพร้อมรับการเปลี่ยนแปลงเศรษฐกิจโลก ควบคู่กับการยกระดับคุณภาพชีวิตของประชาชนให้ดีขึ้น เช่น ส่งเสริมการเรียนรู้ การสอนนอกระบบ การอาชีวศึกษา ส่งเสริมการวิจัยและพัฒนาโดยเฉพาะด้านวิทยาศาสตร์และเทคโนโลยี ส่งเสริมบทบาทของครอบครัว ชุมชน และภาคประชาสังคมในการสร้างวัฒนธรรมในการดูแลสุขภาพ

(3) อนุรักษ์ พื้นฟู และพัฒนาทรัพยากรธรรมชาติและสิ่งแวดล้อมให้มีความสมดุลต่อระบบนิเวศเพื่อสนับสนุนการพัฒนาฐานเศรษฐกิจหลักของประเทศ โดยเร่งแก้ไขปัญหาการกัดเซาะชายฝั่งทะเล ป้องกันปัญหาสิ่งแวดล้อม พื้นฟูคุณภาพน้ำแม่น้ำเจ้าพระยา ส่งเสริมการมีส่วนร่วมของภาคีการพัฒนาอนุรักษ์และรักษาทรัพยากรธรรมชาติและสิ่งแวดล้อม

(4) เสริมสร้างศักยภาพการพัฒนาเมืองและพื้นที่ชายแดนตามแนวเศรษฐกิจกับประเทศเพื่อนบ้าน ทั้งแนวเหนือ-ใต้ และแนวตะวันออก-ตะวันตก เพื่อเป็นประตูการค้าเชื่อมโยงประเทศเพื่อนบ้านและ นานาชาติ

(5) บริหารจัดการพัฒนาพื้นที่เมืองและชนบทอย่างมีส่วนร่วมและเกื้อกูลกัน เพื่อให้มีการจัดระเบียบรูปแบบการพัฒนาเมืองและชุมชนได้สอดคล้องกับการพัฒนาโครงสร้างพื้นฐานและความต้องการของชุมชน  
ทิศทางการพัฒนากลุ่มจังหวัดและจังหวัด

กลุ่มจังหวัดภาคตะวันออก 2 ประกอบด้วย จันทบุรี ตราด นครนายก ปราจีนบุรี และสระแก้ว เน้นการสร้างมูลค่าการผลิตให้สูงขึ้น การป้องกันการขยายตัวของพื้นที่ชุมชนและอุตสาหกรรมเพื่อไม่ให้บุกรุกพื้นที่เกษตรที่อุดมสมบูรณ์ เพิ่มประสิทธิภาพและมาตรฐานด้านความปลอดภัย ของสินค้าเกษตร ยกระดับคุณภาพผลิตภัณฑ์ของ

กลุ่มอุตสาหกรรมสู่สากล ขยายเครือข่ายอุตสาหกรรม ขนาดกลางและขนาด ย่อม ส่งเสริมการวิจัยและพัฒนา รวมทั้ง การออกแบบนวัตกรรม เพิ่มประสิทธิภาพระบบโลจิสติกส์ให้ สมบูรณ์ยิ่งขึ้น

### แผนพัฒนากลุ่มจังหวัด

เป้าหมายการพัฒนากลุ่มจังหวัด

วิสัยทัศน์ (Vision) ของกลุ่มจังหวัดภาคตะวันออก 2

“เมืองแห่งคุณภาพชีวิต ศูนย์กลางท่องเที่ยวแห่งประวัติศาสตร์ วัฒนธรรมและนิเวศ  
แหล่งผลไม้และครัวสุขภาพไทย”

พันธกิจ (Mission)

- 1) พัฒนาแหล่งท่องเที่ยว กิจกรรมและบริการทางการท่องเที่ยวให้มีความหลากหลายมีมาตรฐานสู่ สากล
- 2) พัฒนาและเชื่อมโยงระบบโครงสร้างพื้นฐานและโลจิสติกส์เพื่อเพิ่มศักยภาพการพัฒนาเศรษฐกิจ การค้า การลงทุนในกลุ่มจังหวัดและประเทศเพื่อนบ้าน
- 3) พัฒนาและส่งเสริมการผลิตภาคการเกษตร และสมุนไพรปลอดภัยอย่างครบวงจรโดยใช้ เทคโนโลยีและ นวัตกรรมที่เหมาะสม

- 4) พัฒนาและอนุรักษ์ทรัพยากรธรรมชาติและสิ่งแวดล้อมเพื่อสนับสนุนการพัฒนาอย่างสมดุลและ ยั่งยืน
- 5) พัฒนาคุณภาพชีวิตที่ดีของประชาชนทุกช่วงวัย และเสริมสร้างความมั่นคงปลอดภัยในชีวิต
- 6) พัฒนาอุตสาหกรรมที่ใช้เทคโนโลยีและเติบโตอย่างเป็นมิตรกับสิ่งแวดล้อม

เป้าประสงค์รวม (Ultimate Goals)

- 1) เศรษฐกิจเจริญอย่างมีเสถียรภาพ
- 2) ประชาชนมีคุณภาพชีวิตที่ดี สังคมมีความเข้มแข็งเป็นฐานรากที่เอื้อต่อการพัฒนาทรัพยากร มนุษย์
- 3) ทรัพยากรธรรมชาติและสิ่งแวดล้อมสมดุล

ตำแหน่งการพัฒนา (Positioning)

- เมืองแห่งคุณภาพชีวิต
- แหล่งท่องเที่ยวประวัติศาสตร์ วัฒนธรรมนิเวศ
- แหล่งผลิตผลไม้ สินค้าเกษตรปลอดภัย
- เมืองสมุนไพรแห่งเอเชีย
- ประตูการค้าชายแดนเชื่อมโยงประเทศเพื่อนบ้าน
- แหล่งอุตสาหกรรมที่เป็นมิตรต่อสิ่งแวดล้อม

ตัวชี้วัดความสำเร็จตามเป้าหมายการพัฒนาจังหวัด

เป้าหมายการพัฒนาที่ 1 : เมืองแห่งคุณภาพชีวิต

ตัวชี้วัด : ดัชนีความก้าวหน้าของคน (ด้านการศึกษา สุขภาพ ชีวิตครอบครัวและชุมชน) สูงกว่า เกณฑ์ค่าเฉลี่ย

ของประเทศ

ตัวชี้วัด : ทรัพยากรธรรมชาติและสิ่งแวดล้อมได้รับการฟื้นฟู

ตัวชี้วัด : สัดส่วนของผลิตภัณฑ์มวลรวมของภาคอุตสาหกรรมขยายตัวสูงขึ้น

ตัวชี้วัด : มูลค่าการค้าชายแดนเพิ่มมากขึ้น

เป้าหมายการพัฒนาที่ 2 : แหล่งท่องเที่ยวประวัติศาสตร์ วัฒนธรรมนิเวศ

ตัวชี้วัด : รายได้การท่องเที่ยวที่เพิ่มมากขึ้น

เป้าหมายการพัฒนาที่ 3 : แหล่งผลไม้ สินค้าเกษตรปลอดภัย

ตัวชี้วัด : มูลค่าผลิตภัณฑ์มวลรวมภาคการเกษตรกลุ่มจังหวัดเพิ่มขึ้น

ตัวชี้วัด : มูลค่าการจำหน่ายผลิตภัณฑ์สมุนไพรเพิ่มขึ้น

ประเด็นการพัฒนาของกลุ่มจังหวัด

กลุ่มจังหวัดของภาคตะวันออก 2 กำหนดประเด็นการพัฒนาในช่วงปีงบประมาณ พ.ศ. 2562 - 2565

จำนวน 6 ประเด็นการพัฒนา ดังนี้

ประเด็นการพัฒนาที่ 1 : ส่งเสริมและพัฒนาการท่องเที่ยวให้ได้มาตรฐานเพื่อสนับสนุนการท่องเที่ยวเชิงนิเวศ สุขภาพ และวัฒนธรรม

ประเด็นการพัฒนาที่ 2 : เพิ่มขีดความสามารถด้านการค้า และการค้าชายแดน เชื่อมโยง EEC ของ ประเทศเพื่อนบ้าน

ประเด็นการพัฒนาที่ 3 : พัฒนาประสิทธิภาพการผลิต การแปรรูป การตลาด สินค้าเกษตร (ผลไม้ ปศุสัตว์และประมง สมุนไพรไทย) คุณปลอดภัยอย่างครบวงจร

ประเด็นการพัฒนาที่ 4 : อนุรักษ์ ฟื้นฟู พัฒนา และปกป้อง ทรัพยากรธรรมชาติและสิ่งแวดล้อม อย่างมีส่วนร่วม เพื่อประโยชน์ต่อการพัฒนาเศรษฐกิจและสังคมอย่างยั่งยืน

ประเด็นการพัฒนาที่ 5 : พัฒนาทรัพยากรมนุษย์ สังคม การบริหารจัดการ ยกระดับคุณภาพชีวิตให้ มีความมั่นคงปลอดภัย

ประเด็นการพัฒนาที่ 6 : เพิ่มขีดความสามารถด้านอุตสาหกรรมและการลงทุนโดยในแต่ละประเด็น การพัฒนากำหนดวัตถุประสงค์ เป้าหมาย ตัวชี้วัด และแนวทางการพัฒนา

แผนพัฒนาจังหวัด

วิสัยทัศน์(Vision) จังหวัดปราจีนบุรี “ปราจีนบุรีเมืองน่าอยู่ คู่แหล่งท่องเที่ยวและอุตสาหกรรมเชิงนิเวศ เกษตรปลอดภัย แพทย์ แผนไทย และสมุนไพรสู่สากล”

พันธกิจ (Mission)

(1) ปฏิบัติภารกิจตามกฎหมายให้บรรลุผล และสนองนโยบายของรัฐบาลในทุกมิติ โดยยึด ความต้องการ และความจำเป็นของประชาชนเป็นหลัก

(2) ส่งเสริมให้มีการพัฒนาด้านการค้า การลงทุน การอุตสาหกรรม การเกษตร การดำเนินการด้านสังคมและการศึกษาให้เกิดความเท่าเทียม การจัดการสิ่งแวดล้อมและ ระบบการ คมนาคมเพื่อความเป็นเมืองน่าอยู่

(3) ส่งเสริมและรักษาคุณภาพการท่องเที่ยว เชิงนิเวศและอุตสาหกรรมเชิงนิเวศให้ เกิดผลอย่างยั่งยืน

(4) พัฒนาความสามารถในด้านการเกษตรกรรมตามปรัชญาเศรษฐกิจพอเพียง

(5) ส่งเสริมและสนับสนุนการพัฒนาแพทย์แผนไทยและสมุนไพรให้มี มาตรฐานสากล

เป้าประสงค์รวม (Goal) จังหวัดปราจีนบุรี จังหวัดเป็นฐานการผลิตอุตสาหกรรมเชิงนิเวศ และฐานการผลิต สินค้าเกษตร ปลอดภัย เป็นแหล่งอารยธรรมสมัยทวารวดีและการท่องเที่ยวเชิงนิเวศ ทรัพยากรธรรมชาติสิ่งแวดล้อมอุดมสมบูรณ์ ชุมชนสังคมเข้มแข็ง เป็นศูนย์กลางการแพทย์แผนไทย และพัฒนาสมุนไพรสู่สากล

ประเด็นยุทธศาสตร์(Strategic Issue)

ประเด็นยุทธศาสตร์ที่ 1 พัฒนาด้านเกษตรกรรม และบริหารจัดการน้ำอย่างบูรณาการ

ประเด็นยุทธศาสตร์ที่ 2 พัฒนาด้านการค้าและอุตสาหกรรม

ประเด็นยุทธศาสตร์ที่ 3 ยกระดับการบริหารจัดการงานด้านสังคม การศึกษาให้มี คุณภาพ มีมาตรฐาน เพื่อสร้างภูมิคุ้มกันและส่งเสริมโอกาส ทางสังคมบนฐานแห่งความพอเพียง

ประเด็นยุทธศาสตร์ที่ 4 พัฒนาด้านท่องเที่ยว

ประเด็นยุทธศาสตร์ที่ 5 พัฒนาเมืองน่าอยู่สิ่งแวดล้อมและโลจิสติกส์

ประเด็นยุทธศาสตร์ที่ 6 พัฒนาด้านการแพทย์แผนไทยและสมุนไพร

กลยุทธ์ของประเด็นยุทธศาสตร์

ประเด็นยุทธศาสตร์ที่ 1 พัฒนาด้านเกษตรกรรม และบริหารจัดการน้ำอย่างบูรณาการ

1. ส่งเสริมขบวนการผลิตและการตลาดสินค้าเกษตรไปสู่การตลาดสินค้า เกษตรปลอดภัย
2. ส่งเสริมการบริหารจัดการเขตเศรษฐกิจสินค้าเกษตร (Zoning)
3. น้อมนำแนวทางเศรษฐกิจพอเพียงมาใช้ในการพัฒนา
4. เพิ่มประสิทธิภาพการลงทุนการผลิต
5. พัฒนาดลาดกลางการเกษตร
6. พัฒนาและจัดหาแหล่งน้ำให้เพียงพอในพื้นที่เกษตรกรรม

ประเด็นยุทธศาสตร์ที่ 2 พัฒนาด้านการค้าและอุตสาหกรรม

1. สร้างความสามารถทางการแข่งขันและโอกาสทางการค้าให้กับผู้ประกอบการ
2. การสร้างความเป็นธรรมทางการค้าและการคุ้มครองผู้บริโภค
3. ส่งเสริมให้อุตสาหกรรมแปรรูปผลผลิตด้านการเกษตร ใช้วัตถุดิบ ภายในพื้นที่ จังหวัดเพิ่มขึ้น
4. ส่งเสริมภาคอุตสาหกรรมให้มีการพัฒนาผลิตภัณฑ์และกระบวนการ ผลิตที่เป็น มิตรกับสังคมและสิ่ง

แวดล้อม

5. พัฒนาเครือข่ายเฝ้าระวังและจัดการผลกระทบสิ่งแวดล้อมโดยการมี ส่วนร่วมของท้องถิ่นและชุมชน
6. ส่งเสริมและถ่ายทอดนวัตกรรมทางด้านพลังงาน
7. ส่งเสริมการพัฒนาวัฒนธรรมทางด้านอุตสาหกรรมวิสาหกิจชุมชน

ประเด็นยุทธศาสตร์ที่ 3 ยกระดับการบริหารจัดการงานด้านสังคม การศึกษาให้มีคุณภาพ มีมาตรฐานเพื่อสร้างภูมิคุ้มกันและส่งเสริมโอกาส ทางสังคมบนฐาน แห่งความพอเพียง

1. ผลักดันให้องค์กรสวัสดิการสังคมเข้าสู่การรับรองมาตรฐาน
2. พัฒนาสมรรถนะบุคลากร เครือข่าย อาสาสมัคร และภาคประชาชน
3. บูรณาการความร่วมมือระหว่างหน่วยงานภาคประชารัฐในการบริการ ด้านเด็ก เยาวชน คนพิการและ

ผู้สูงอายุ

4. จัดทำมาตรฐานกลางในการประเมินมาตรฐานศูนย์พัฒนาเด็กเล็กและ สถานรับเลี้ยงเด็กเอกชนจังหวัด
5. เสริมสร้างคุณธรรม จริยธรรม และความจงรักภักดีต่อสถาบันชาติ ศาสนา พระมหากษัตริย์
6. ส่งเสริมให้มีการจัดการศึกษาสอดคล้องความต้องการกับตลาดแรงงานในพื้นที่

7. พัฒนาระบบเครือข่ายเทคโนโลยีสารสนเทศและการสื่อสารเพื่อการศึกษาและ การบริหารจัดการที่ทันสมัย
8. จ้างงานเร่งด่วนและพัฒนาทักษะฝีมือเพื่อบรรเทาความเดือดร้อนด้านอาชีพ

ประเด็นยุทธศาสตร์ที่ 4 พัฒนาด้านท่องเที่ยว

1. พัฒนาคุณภาพแหล่งท่องเที่ยว สินค้า บริการ การตลาด ประชาสัมพันธ์ และ ปัจจัยสนับสนุนการท่องเที่ยว รวมทั้งสร้างความปลอดภัยทางการท่องเที่ยว

2. ฟื้นฟูประเพณีวัฒนธรรมพื้นบ้านดั้งเดิมที่เป็นเอกลักษณ์ประจำท้องถิ่น
3. ยกกระดับคุณภาพมาตรฐานผลิตภัณฑ์OTOP ตามแนวคิดเศรษฐกิจ สร้างสรรค์
4. น้อมนำแนวปรัชญาเศรษฐกิจพอเพียงมาใช้ในการพัฒนาเศรษฐกิจ ระดับชุมชน
5. พัฒนาเป็นศูนย์กลางการศึกษาดูงานด้านสุขภาพและแพทย์แผนไทย

ประเด็นยุทธศาสตร์ที่ 5 พัฒนาเมืองน่าอยู่สิ่งแวดล้อมและโลจิสติกส์

1. ส่งเสริมและสนับสนุนให้มีการปรับปรุงพื้นที่ที่เป็นจุดเสี่ยงของการเกิดอุบัติเหตุ/ อุบัติเหตุของจังหวัด

2. ส่งเสริมให้ทุกภาคส่วนที่มีส่วนเกี่ยวข้องเข้ามามีบทบาทในการเฝ้าระวังการเกิด อุบัติเหตุ/อุบัติเหตุของจังหวัด

3. กำกับดูแลความมั่นคงแข็งแรงและความปลอดภัยของอาคารขนาดใหญ่
4. สนับสนุนการวิเคราะห์และประเมินความเสี่ยงในรูปประจักษ์แบบบูรณาการ
5. สนับสนุนการแก้ไขความเสี่ยงจากสาธารณภัย และภัยพิบัติแบบใช้โครงสร้าง และไม่ใช้โครงสร้าง
6. สนับสนุนการปลูกฝังวัฒนธรรมลดความเสี่ยงภัยด้วยตนเองแบบมีส่วนร่วม
7. สนับสนุนการจัดการความเสี่ยงจากสาธารณภัย และภัยพิบัติในรูปประจักษ์ แบบบูรณาการ
8. ส่งเสริมให้มีการกำกับดูแลผู้ขับขี่รถสาธารณะอย่างมีประสิทธิภาพและต่อเนื่อง
9. ส่งเสริมให้ประชาชนมีส่วนร่วมและเฝ้าระวังด้านยาเสพติด
10. ส่งเสริมให้เยาวชนได้มีกิจกรรมที่เป็นประโยชน์
11. ส่งเสริมการปลูกป่าในพื้นที่สาธารณะและศาสนสถาน
12. พัฒนาและปรับปรุงแหล่งน้ำต้นทุนเพื่อการเกษตรและอุปโภคบริโภคตลอดจนสามารถป้องกันและ

บรรเทาปัญหาน้ำท่วม น้ำแล้ง น้ำเค็มหนุน

13. ส่งเสริมให้มีการป้องกันการพังทลายของตลิ่ง
14. ส่งเสริมและสนับสนุนให้ชุมชนมีระบบการกักตุนน้ำเสีย
15. ส่งเสริมให้มีเครือข่ายเฝ้าระวังการปล่อยน้ำเสียลงสู่แหล่งน้ำ
16. ส่งเสริมให้มีองค์ความรู้บริหารจัดการขยะ
17. ส่งเสริมให้ประชาชนได้กำหนดทิศทางการใช้ประโยชน์ที่ดินในชุมชนที่เป็นถิ่นที่อยู่
18. ส่งเสริมการสร้างจิตสำนึกและตระหนักในการจัดการทรัพยากรธรรมชาติและ สิ่งแวดล้อมของจังหวัด
19. ส่งเสริมให้มีเครือข่ายประชาชนเฝ้าระวังการบุกรุกพื้นที่สาธารณประโยชน์
20. ส่งเสริมการบริหารจัดการพลังงานอย่างมีส่วนร่วม
21. ส่งเสริมและสนับสนุนให้มีความสะดวกในการเข้าถึงทุกพื้นที่อย่างเท่าเทียมกัน

22. ส่งเสริมขีดความสามารถในการแข่งขันอันเป็นการกระตุ้นเศรษฐกิจในจังหวัดปราจีนบุรี
  23. ส่งเสริมให้มีการรวมกลุ่มโรงงานอุตสาหกรรม
  24. ปรับปรุงถนนให้มีคุณภาพดีสามารถใช้งานได้โดยสะดวกปลอดภัย
- ประเด็นยุทธศาสตร์ที่ 6 พัฒนาด้านการแพทย์แผนไทยและสมุนไพร
1. พัฒนาคุณภาพวัตถุดิบสมุนไพร
  2. สนับสนุนการจัดตั้งตลาดกลางสมุนไพร
  3. ส่งเสริมขยายช่องทางการใช้ประโยชน์การเพิ่มมูลค่าสมุนไพร
  4. สนับสนุนการจัดบริการการแพทย์แผนไทยครบวงจร
  5. บูรณาการการแพทย์พื้นบ้านภูมิปัญญาท้องถิ่น การแพทย์แผนไทย ร่วมกับ การแพทย์แผนปัจจุบัน
  6. ส่งเสริมการใช้ยาสมุนไพร แทนยาแผนปัจจุบัน
  7. พัฒนาศักยภาพบุคลากรด้านการแพทย์แผนไทยอย่างต่อเนื่อง
  8. ส่งเสริมการเผยแพร่ผลงานการวิจัย

#### 1.4 ยุทธศาสตร์การพัฒนาขององค์กรปกครองส่วนท้องถิ่นในเขตจังหวัด

วิสัยทัศน์ “ยกระดับคุณภาพชีวิต รักษาสิ่งแวดล้อม พร้อมพัฒนาทุนสังคม ส่งเสริมแหล่งเศรษฐกิจชุมชน พัฒนาคนสู่พลเมืองให้เข้มแข็ง ด้วยนวัตกรรมและเทคโนโลยี”

##### ยุทธศาสตร์การพัฒนา

ยุทธศาสตร์ที่ 1 พัฒนาคุณภาพชีวิต ทุนทางสังคม และชุมชนให้เข้มแข็ง

ยุทธศาสตร์ที่ 2 ส่งเสริมและสนับสนุนกิจกรรมด้านคุณภาพสิ่งแวดล้อม

ยุทธศาสตร์ที่ 3 ส่งเสริมเศรษฐกิจและชุมชนการท่องเที่ยวชุมชน

ยุทธศาสตร์ที่ 4 พัฒนาคอนให้เป็นพลเมืองที่ดีของสังคม

##### กลยุทธ์/แนวทางการพัฒนา

ยุทธศาสตร์ที่ 1 พัฒนาคุณภาพชีวิต ทุนทางสังคม และชุมชนให้เข้มแข็ง

##### กลยุทธ์

1. พัฒนาโครงข่ายโครงสร้างพื้นฐาน ระบบสาธารณสุขภาค สาธารณูปการ
  2. พัฒนาคุณภาพชีวิต และส่งเสริมการเข้าถึงบริการสาธารณสุข
  3. รณรงค์ ป้องกัน แก้ไขปัญหายาเสพติด และความปลอดภัยในชีวิตและทรัพย์สิน
  4. พัฒนาเครือข่ายแลกเปลี่ยนเรียนรู้วิถีวัฒนธรรม ประเพณี และส่งเสริมสังคมแห่งการเรียนรู้
  5. ส่งเสริมความเข้มแข็งของสถาบันครอบครัว
  6. นำนวัตกรรมและเทคโนโลยีมาใช้ในการขับเคลื่อนยุทธศาสตร์
- ยุทธศาสตร์ที่ 2 ส่งเสริมและสนับสนุนกิจกรรมด้านคุณภาพสิ่งแวดล้อม
- กลยุทธ์
1. ส่งเสริมการมีส่วนร่วมและกระตุ้นจิตสำนึกใส่ใจสิ่งแวดล้อม
  2. สนับสนุนเครือข่ายและส่งเสริมกิจกรรมเฝ้าระวังแก้ไขปัญหาสิ่งแวดล้อม



3. ส่งเสริมการตลาดใช้สารเคมีและส่งเสริมการใช้ปุ๋ยชีวภาพในภาคเกษตร
4. ส่งเสริมการบริหารจัดการขยะครัวเรือน และรณรงค์การเลือกใช้ผลิตภัณฑ์เป็นมิตรกับสิ่งแวดล้อม
5. รณรงค์เฝ้าระวังปัญหาสิ่งแวดล้อมและสร้างความตระหนักรู้การบังคับใช้กฎหมายสิ่งแวดล้อมของท้องถิ่น
6. ประสานและพัฒนาการจัดทำระบบชลประทานขนาดเล็กเพื่อแก้ไขปัญหา สิ่งแวดล้อม
7. ส่งเสริมอุตสาหกรรมสีเขียว และกิจกรรมร่วมระหว่างโรงงานอุตสาหกรรมกับ ชุมชน
8. นำนวัตกรรมและเทคโนโลยีมาใช้ในการขับเคลื่อนยุทธศาสตร์

ยุทธศาสตร์ที่ 3 ส่งเสริมเศรษฐกิจและชุมชนการท่องเที่ยวชุมชน  
กลยุทธ์

1. ส่งเสริมกิจกรรม และประชาสัมพันธ์แหล่งท่องเที่ยว
2. ส่งเสริมการกระตุ้นเศรษฐกิจ และพัฒนาการตลาดสำหรับสินค้าทางการเกษตรและผลิตภัณฑ์ชุมชน
3. ส่งเสริมความเข้มแข็งกลุ่มอาชีพ ตามหลักปรัชญาของเศรษฐกิจพอเพียง
4. นำนวัตกรรมและเทคโนโลยีมาใช้ในการขับเคลื่อนยุทธศาสตร์

ยุทธศาสตร์ที่ 4 พัฒนาคนให้เป็นพลเมืองที่ดีของสังคม  
กลยุทธ์

1. ส่งเสริมการมีส่วนร่วมในการจัดทำข้อมูลและแผนงานในการพัฒนาคน
2. เสริมสร้างคุณธรรม จริยธรรมและการปกครองระบอบประชาธิปไตยตามหลักธรรมาภิบาล
3. ส่งเสริมภาคพลเมืองและประชาสังคม ให้มีส่วนร่วมในการติดตามประเมินผล และการแลกเปลี่ยนเรียนรู้

ของชุมชนในทุกระดับ

4. นำนวัตกรรมและเทคโนโลยีมาใช้ในการขับเคลื่อนยุทธศาสตร์

## 2.ยุทธศาสตร์ขององค์การบริหารส่วนตำบลศรีมหาโพธิ

### 2.1 วิสัยทัศน์

“ศรีมหาโพธิเมืองน่าอยู่ เขตสุขภาพ เกษตรกรรมก้าวหน้า  
การกีฬาก้าวไกล ชุมชนห่างไกลยาเสพติด”

### 2.2 ยุทธศาสตร์

ยุทธศาสตร์ที่ 1 การพัฒนาด้านโครงสร้างพื้นฐาน

ยุทธศาสตร์ที่ 2 การพัฒนาด้านคุณภาพชีวิต สร้างชุมชนเข้มแข็งช่วยเหลือกลุ่มเด็ก สตรี

ผู้สูงอายุ และผู้ด้อยโอกาส

ยุทธศาสตร์ที่ 3 การพัฒนาด้านการศึกษา ศาสนา ศิลปวัฒนธรรม

ยุทธศาสตร์ที่ 4 การพัฒนาด้านการเกษตร

ยุทธศาสตร์ที่ 5 การพัฒนาด้านการป้องกันและปราบปรามยาเสพติด

ยุทธศาสตร์ที่ 6 การพัฒนาด้านการกีฬา

ยุทธศาสตร์ที่ 7 การพัฒนาด้านการบริหารจัดการ

## 2.3 เป้าประสงค์

- 1.การคมนาคมสะดวก ระบบสาธารณสุขปลอดภัย สาธารณูปการเพียงพอ และทั่วถึง
- 2.ประชาชนดำเนินชีวิตตามแนวเศรษฐกิจพอเพียง ส่งเสริมการศึกษา อนุรักษ์ประเพณีและขนบธรรมเนียม ผู้สูงอายุ ผู้พิการและผู้ด้อยโอกาสได้รับการดูแล
- 3.ชุมชนมีความเป็นระเบียบเรียบร้อย
- 4.ประชาชนมีสุขภาพร่างกายแข็งแรง
- 5.การบริหารจัดการมีประสิทธิภาพตามหลักธรรมาภิบาล

## 3.การวิเคราะห์เพื่อการพัฒนาท้องถิ่น

### 3.1 การวิเคราะห์กรอบการจัดทำยุทธศาสตร์ขององค์การบริหารส่วนตำบลศรีมหาโพธิ

การวิเคราะห์ศักยภาพเพื่อประเมินสถานภาพการพัฒนาขององค์การบริหารส่วนตำบลศรีมหาโพธิเป็นการประเมินโดยวิเคราะห์ถึงโอกาส และภาวะคุกคามหรือข้อจำกัด อันเป็นสภาวะแวดล้อมภายนอกที่มีผลต่อการพัฒนาต่าง ๆ ของหน่วยงาน รวมทั้งการวิเคราะห์ จุดอ่อน จุดแข็ง ของท้องถิ่น อันเป็นสภาวะแวดล้อมภายในหน่วยงาน ซึ่งทั้งหมดเป็นการประเมินสถานภาพของท้องถิ่นในปัจจุบัน โดยใช้เทคนิค SWOT analysis การพิจารณาถึงปัจจัยภายใน ได้แก่จุดแข็ง (Strength - S) จุดอ่อน(Weak- W) และปัจจัยภายนอกได้แก่ โอกาส(Opportunity - O) และอุปสรรค (Threat -T) เป็นเครื่องมือเพื่อประเมินสถานภาพการพัฒนาขององค์การบริหารส่วนตำบลศรีมหาโพธิในปัจจุบัน ในการกำหนดประเด็นในการพัฒนาวิสัยทัศน์และภารกิจหลักการพัฒนา วัตถุประสงค์การพัฒนา ยุทธศาสตร์และบูรณาการแนวทางการพัฒนา ดังนี้

#### จุดแข็ง(Streng : S)

1. องค์การบริหารส่วนตำบลศรีมหาโพธิ เป็นพื้นที่แหล่งเพาะปลูกพืชสำคัญ เช่น ข้าว มันสำปะหลัง และผลไม้ เช่น ส้มโอ เงาะ กระท้อน
2. องค์การบริหารส่วนตำบลศรีมหาโพธิ มีโรงงานอุตสาหกรรมตั้งอยู่ในเขตพื้นที่ ซึ่งส่วนใหญ่เป็นอุตสาหกรรมที่ต้องใช้แรงงาน
3. สภาพการเมืองการบริหารขององค์การบริหารส่วนตำบลศรีมหาโพธิ มีความเป็นอันหนึ่งอันเดียวกัน ปัญหาความขัดแย้งด้านการเมือง การบริหารมีน้อย จึงเป็นส่วนที่จะช่วยให้นโยบายการดำเนินงานเป็นไป ด้วยความเรียบร้อย

### จุดอ่อน(Weaknesses : W)

1. องค์การบริหารส่วนตำบลศรีมหาโพธิเป็น อบต. ขนาดกลาง มีจำนวนพนักงานน้อย ทำให้ยังขาดแคลนบุคลากรที่มีความรู้ความชำนาญเฉพาะทางเกี่ยวกับงาน
2. บางพื้นที่ประสบปัญหาการขาดแคลนแหล่งน้ำขนาดใหญ่ สำหรับการทำการเกษตร ทำให้ยังขาดแคลนน้ำทำการเกษตร ส่งผลให้การทำการเกษตรยังไม่สามารถมีผลผลิตได้เต็มที่เท่าที่ควรจะเป็น
3. ประชาชนในเขต องค์การบริหารส่วนตำบลศรีมหาโพธิ ยังขาดความรู้และขาดความเข้าใจในระบบบริหารงานของ อบต. ทำให้เกิดความคลาดเคลื่อนในระบบการทำงาน
4. องค์การบริหารส่วนตำบลศรีมหาโพธิ มีเขตพื้นที่รับผิดชอบกว้างมากถึง ๓ ตำบล ๒๓ หมู่บ้าน เงินรายได้จากการจัดเก็บภาษี และงบประมาณที่ได้รับไม่เพียงพอในการพัฒนาหมู่บ้าน

### โอกาส(Opportunities : O)

1. กฎหมาย ระเบียบ เปิดโอกาสให้ประชาชนเข้ามามีส่วนร่วมในการพัฒนาท้องถิ่นมากขึ้น
2. พระราชบัญญัติกำหนดแผนและขั้นตอนการกระจายอำนาจให้แก่องค์กรปกครองส่วนท้องถิ่นมีหน้าที่ในการจัดระบบบริการสาธารณะ เพื่อประโยชน์ของประชาชนในท้องถิ่น โดยที่หน่วยงานส่วนกลางและส่วนภูมิภาค ส่งเสริมและสนับสนุนการถ่ายโอนภารกิจให้แก่ อบต.
3. โรงงานอุตสาหกรรมในเขตพื้นที่องค์การบริหารส่วนตำบลศรีมหาโพธิมีแนวโน้มจะเพิ่มขึ้นเนื่องจากแหล่งอุตสาหกรรมตามแนวทางหลวงแผ่นดินหมายเลข ๓๐๔ จะปรับตัวเป็นฐานการผลิตอุตสาหกรรมกลางน้ำและปลายน้ำที่เชื่อมโยงกับอุตสาหกรรมต้นน้ำที่พื้นที่ชายฝั่งทะเลตะวันออก เช่น อุตสาหกรรมชิ้นส่วนรถยนต์ และการประกอบยานยนต์ อุตสาหกรรมผลิตภัณฑ์อาหารและเครื่องดื่ม อุตสาหกรรมกระดาษ

### ปัญหาอุปสรรคหรือข้อจำกัด(Threats : T)

1. สภาพการณ์ทางเศรษฐกิจในระดับประเทศ ในระดับภูมิภาคส่งผลต่อการพัฒนาท้องถิ่น
2. ความต้องการของประชาชนส่วนใหญ่ในเขตองค์การบริหารส่วนตำบลศรีมหาโพธิ เป็นโครงการด้านโครงสร้างพื้นฐาน เช่น ถนน ไฟฟ้า น้ำประปา จึงไม่สามารถดำเนินการให้ได้ครบเนื่องจากมีงบประมาณจำกัด
3. ปัญหาด้านประชาชนในเขต องค์การบริหารส่วนตำบลศรีมหาโพธิยังขาดความรู้และความเข้าใจ ในระบบการดำเนินงาน และยังขาดความรู้ ความเข้าใจ ในการมีส่วนร่วมในการพัฒนา
4. ความทันสมัยและกระแสวัตถุนิยม ทำให้ประชาชนในท้องถิ่นให้ความสำคัญวัตถุนิยมมากเกินไปจนความจำเป็น

### 3.2 การประเมินสถานการณ์สภาพแวดล้อมภายนอกที่เกี่ยวข้อง

ในการจัดทำแผนพัฒนาท้องถิ่นสี่ปีขององค์การบริหารส่วนตำบลศรีมหาโพธิ ได้ทำการประเมินสถานการณ์สภาพแวดล้อมภายนอกที่เกี่ยวข้อง ซึ่งมีรายละเอียด ดังนี้

| ด้าน   | สถานการณ์สภาพแวดล้อมภายนอกที่เกี่ยวข้อง  | ข้อบ่งชี้และปริมาณของปัญหา/ความต้องการ | พื้นที่เป้าหมาย/กลุ่มเป้าหมาย  | ความคาดหวังและแนวโน้มอนาคต   |
|--|--|--|--------------------------------|--|
| 1.ด้านโครงสร้างพื้นฐาน   | 1.ประชาชนต้องการเส้นทางในการสัญจร ไปมา เพิ่มมากขึ้น  | -เส้นทางคมนาคม                         | -พื้นที่ในเขต อบต.             | -มีเส้นทางในการคมนาคมเพียงพอและประชาชนได้รับความสะดวกในการสัญจร ไปมา                         |
|  | 2.ไฟฟ้าส่องสว่างทางและที่สาธารณะยังไม่สามารถดำเนินการครอบคลุมพื้นที่ได้ทั้งหมด   | -ไฟฟ้า                                 | -พื้นที่ในเขต อบต.             | -ทางสาธารณะมีแสงสว่างเพียงพอประชาชนที่สัญจร ไปมา ได้รับความสะดวกปลอดภัย                      |
|  | 3.ชุมชนขยายตัวมากขึ้นระบบระบายน้ำยังไม่เพียงพอ น้ำระบายไม่ทันทำให้น้ำท่วมขังตามบ้านเรือนราษฎร                                  | -วางระบายน้ำ<br>-ท่อระบายน้ำ           | -พื้นที่ในเขต อบต.             | -สามารถระบายน้ำได้รวดเร็ว  |
| 2 ด้านการพัฒนาคุณภาพชีวิต สร้างชุมชนเข้มแข็งช่วยเหลือกลุ่มเด็ก สตรี ผู้สูงอายุ และผู้ด้อยโอกาส | 1.เด็ก สตรี ผู้สูงอายุและผู้ด้อยโอกาส ไม่ได้รับการช่วยเหลือจากหน่วยงานของรัฐไม่ทั่วถึง   | -สังคมในชุมชน                          | -พื้นที่ในเขต อบต.             | -เด็ก สตรี ผู้สูงอายุและผู้ด้อยโอกาส มีคุณภาพชีวิตที่ดีขึ้น                                  |
|  | 2.การระบาดของโรคติดต่อ(ไข้เลือดออก)  | -น้ำยารักษาโรค<br>-ทรายอะเบท           | -พื้นที่ในเขต อบต.             |  |
| 3.ด้านการศึกษา ศาสนา ศิลปวัฒนธรรม  | สื่อการเรียนการสอนไม่เพียงพอ เด็กนักเรียนไม่ได้รับการศึกษาต่อในระดับที่สูงขึ้น และขาดงบประมาณในการศึกษาต่อ ครอบครัวมีฐานะยากจน | -สังคมในชุมชน                          | -เด็กนักเรียนในเขตพื้นที่ อบต. | -มีสื่อการเรียนการสอนที่เพียงพอ เด็กนักเรียนได้รับการศึกษาที่สูงขึ้น มีงบประมาณในการศึกษาต่อ |

| ด้าน  | สถานการณ์<br>สภาพแวดล้อม<br>ภายนอกที่เกี่ยวข้อง   | ข้อบ่งชี้และ<br>ปริมาณของปัญหา/<br>ความต้องการ | พื้นที่เป้าหมาย/<br>กลุ่มเป้าหมาย        | ความคาดหวังและ<br>แนวโน้มนาคต  |
|---|---|--|--|--|
| 4. ด้านการพัฒนา<br>เกษตร                    | 1.ขาดแคลนแหล่งน้ำ<br>ในการเกษตร   | แหล่งน้ำเพื่อ<br>การเกษตร                      | ในเขตพื้นที่ อบต.                        | เกษตรกรรมมีแหล่งน้ำ<br>ใช้ในการเกษตร   |
|   | 2.ผลผลิตทาง<br>การเกษตรราคาคงต่ำ<br>ระยะทางในการขนส่ง<br>ผลผลิตไกลจากแหล่ง<br>รับซื้อ                             | การพาณิชย์กรรม                                 | เกษตรกรในพื้นที่                         | ผลผลิตทาง<br>การเกษตรมีราคา<br>สูงขึ้น   |
| 5.ด้านการป้องกัน<br>และปราบปราม<br>ยาเสพติด | เยาวชนและวัยรุ่นใน<br>ชุมชนติดยาเสพติด  | สังคมในชุมชน                                   | เยาวชนและวัยรุ่นใน<br>เขตพื้นที่ อบต.    | เยาวชนและวัยรุ่นมี<br>อนาคตที่ดี   |
| 6.การพัฒนาด้านการ<br>กีฬา                   | ประชาชนและ<br>เยาวชนมีสุขภาพ<br>อ่อนแอ  | สังคมในชุมชน                                   | ประชาชนและ<br>เยาวชนในเขตพื้นที่<br>อบต. | ประชาชนและ<br>เยาวชนมีสุขภาพ<br>แข็งแรง  |
| 7.ด้านการบริหาร<br>จัดการ                   | มีการขยายตัวของ<br>ประชาชนเพิ่มมากขึ้น<br>ทำให้เกิดการขยายตัว<br>ของอาคารบ้านเรือน<br>ทำให้เกิดเป็นชุมชน<br>แออัด | ประชากร  | พื้นที่ในเขต อบต.                        | ควบคุมการก่อสร้าง<br>อาคารบ้านเรือน การ<br>พิจารณาออก<br>ใบอนุญาตเพื่อไม่ให้<br>เกิดปัญหาจากการ<br>ก่อสร้างอาคาร |

ส่วนที่ 3  
การนำแผนพัฒนาท้องถิ่นห้าปีไปสู่การปฏิบัติ

.....

1. ยุทธศาสตร์การพัฒนาและแผนงาน

| ที่ | ยุทธศาสตร์  | ด้าน                | แผนงาน                         | หน่วยงาน<br>รับผิดชอบหลัก                      | หน่วยงาน<br>สนับสนุน |
|-----|---|---------------------|--------------------------------|--|----------------------|
| 1   | ด้านโครงสร้างพื้นฐาน  | บริหารทั่วไป        | บริหารทั่วไป                   | ส่วนโยธา                                       | อบต.ศรีมหาโพธิ       |
| 2   | ด้านการพัฒนาคุณภาพชีวิต สร้างชุมชนเข้มแข็ง ช่วยเหลือกลุ่มเด็ก สตรี ผู้สูงอายุ และผู้ด้อยโอกาส | บริการชุมชนและสังคม | การศึกษา                       | กองการศึกษา<br>กองสาธารณสุข                    | อบต.ศรีมหาโพธิ       |
| 3   | ด้านการศึกษา ศาสนา ศิลปวัฒนธรรม   | บริการชุมชนและสังคม | การศึกษา                       | กองการศึกษา                                    | อบต.ศรีมหาโพธิ       |
| 4   | การพัฒนาด้านการเกษตร  | เศรษฐกิจ            | การเกษตร                       | สำนักปลัด                                      | อบต.ศรีมหาโพธิ       |
| 5   | ด้านการป้องกันและปราบปรามยาเสพติด   | บริหารทั่วไป        | รักษาความสงบภายใน              | สำนักปลัด                                      | อบต.ศรีมหาโพธิ       |
| 6   | การพัฒนาด้านการกีฬา   | บริการชุมชนและสังคม | การศาสนา วัฒนธรรม และนันทนาการ | กองการศึกษา                                    | อบต.ศรีมหาโพธิ       |
| 7   | ด้านการบริหารจัดการ   | บริหารงานทั่วไป     | บริหารงานทั่วไป                | สำนักปลัด<br>กองคลัง<br>กองช่าง<br>กองการศึกษา | อบต.ศรีมหาโพธิ       |